

4526100
+

4526600
+

4527100
+

4527600
+

4528100
+

696500
+

697000
+

697500
+

698000
+

698500
+


699000
+

699500
+

700000
+



CUADRICULAS DEL PASE A CONCESIÓN



PERÍMETRO DEL HUECO DE EXPLOTACIÓN

HISPANO MINERA DE ROCAS S.L.U

TECNICI S.L

PETICIONARIO

DESIGNACIÓN DEL PLANO

PROYECTO PLAN DE RESTAURACIÓN DEL PROYECTO DE PASE A CONCESIÓN
P.I. LAS PEDRIZAS Nº 6560 EN EL T.M DE ESTERQUEL Y OBÓN (TERUEL)

PLANO DE SITUACIÓN DE PERFILES DE TOPOGRAFÍA INICIAL

EL ING. TEC. MINAS

EL DIBUJANTE

Nº PLANO

ESCALA 1:10.000

COORDENADAS ETRS89

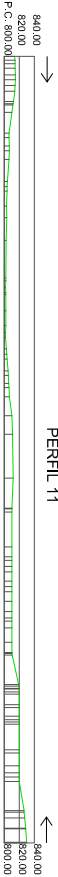
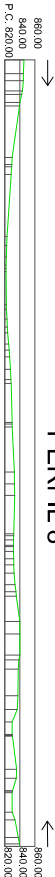

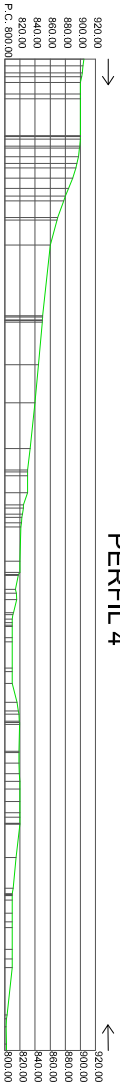
Fto. José Miguel Aranda Almon

Fto. Emilio Nino Soriano

FECHA

0 100 200 300 400 500m

Julio 2023



PERFIL TOPOGRÁFICO INICIAL

PERFIL TOPOGRÁFICO EXPLOTACIÓN

PERFIL TOPOGRÁFICO RESTAURACIÓN

HISPANO MINERA DE ROCAS S.L.U

TECNICI S.L

PETICIONARIO		DESIGNACION DEL PLANO	
PROYECTO		PERFILES TOPOGRAFIA INICIAL	
PLAN DE RESTAURACIÓN DEL PROYECTO DE PASE A CONCESIÓN		Nº PLANO	
P.I. LAS PEDRIZAS Nº 6560 EN EL T.M DE ESTERQUEL Y OBÓN (TERUEL)		8	
EL I.T. DE MINAS		FECHA	
		Julio 2023	
Fdo. José Miguel Aranda Alvarón		Fdo. Emilio Nieto Soriano	

